
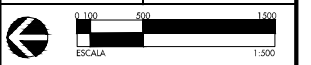
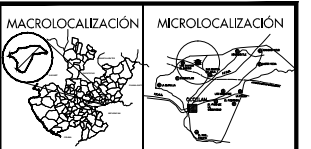


PLAN PARCIAL DE DESARROLLO URBANO
NESTLÉ ZULA
 MUNICIPIO DE OCOTLÁN

CONTENIDO: **CLASIFICACIÓN DE ÁREAS. E-1**

SIMBOLOGÍA GENERAL:

-  LIMITE DE AREA DE APLICACION SUPERFICIE = 7'040,976.95 m2.
-  ÁREA RURAL, AGRÍCOLA.
-  RESERVA URBANA A CORTO PLAZO.
-  ÁREA URBANA DE URBANIZACIÓN PROGRESIVA.
-  ÁREA URBANA INCORPORADA.
-  ÁREA RURAL FORESTAL.
-  ÁREA DE TRANSICIÓN.
-  RESTRICCIÓN POR PASO E VIALIDAD.
-  ÁREA DE PROTECCIÓN A CORRIENTES E AGUA.



AYUNTAMIENTO DE OCOTLÁN
 SECCIÓN DE ORDENAMIENTO TERRITORIAL
 PROPIETARIO: **NESTLÉ MÉXICO S.A. DE C.V.**
 FRANCISCO JAVIER GARCÍA RAMÍREZ
 INGENIERO